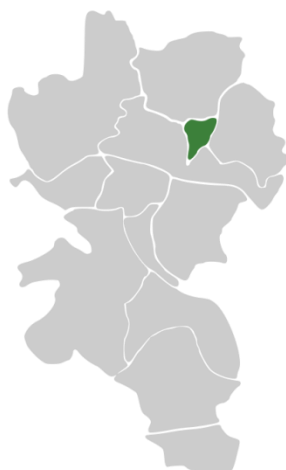


Statistische Daten 2020



Lindleinsmühle

Datenstand: 31.12.2020



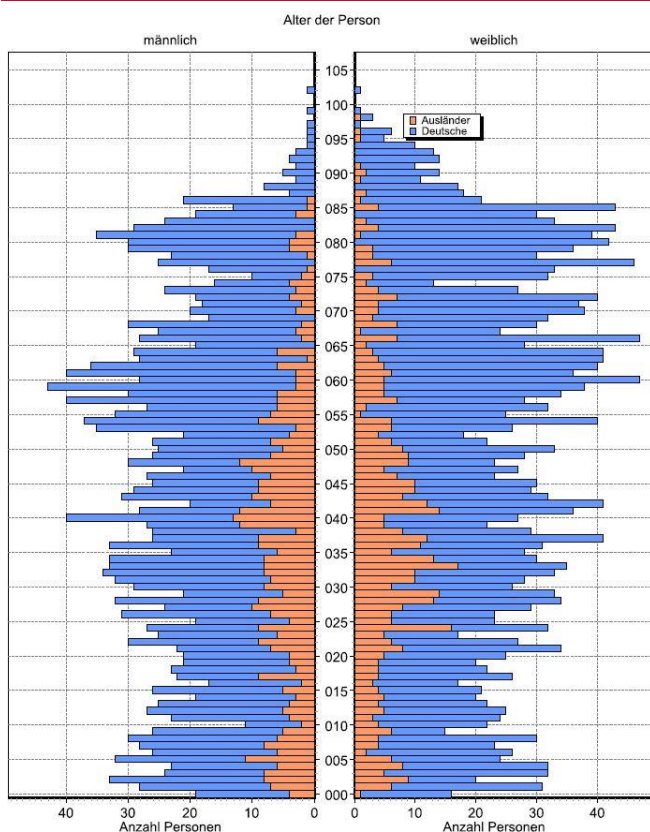
Lage und Fläche

Stadtbezirk **05 - Lindleinsmühle**

Fläche in km² 0,94

Einwohner je km² 5.348

Bevölkerungsstruktur



Wohnberechtigte Bevölkerung 5.256

Bevölkerung am Ort der Hauptwohnung 5.027

männlich 46,0% 2.314
weiblich 54,% 2.713

ledig 21,2% 1.063
verheiratet / verpartnert 44,2% 2.224
geschieden 7,6% 383
verwitwet 9,5% 479

römisch-katholisch 37,2% 1.873
evangelisch 18,6% 933
sonstige 2,4% 120
keine Angabe 41,8% 2.101

ohne Migrationshintergrund 46,1% 2.316
mit Migrationshintergrund 53,9% 2.711
darunter: Ausländer 19,6% 987

Altersdurchschnitt in Jahren 46,1

Geburten 40

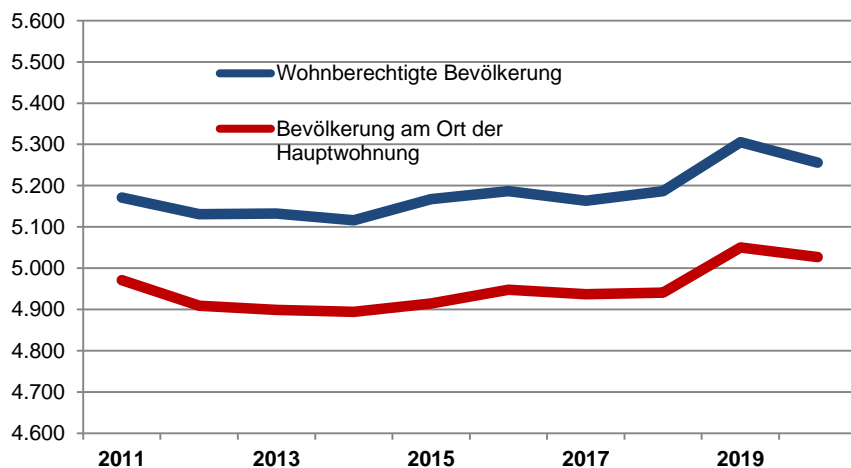
Sterbefälle 112

Saldo -72

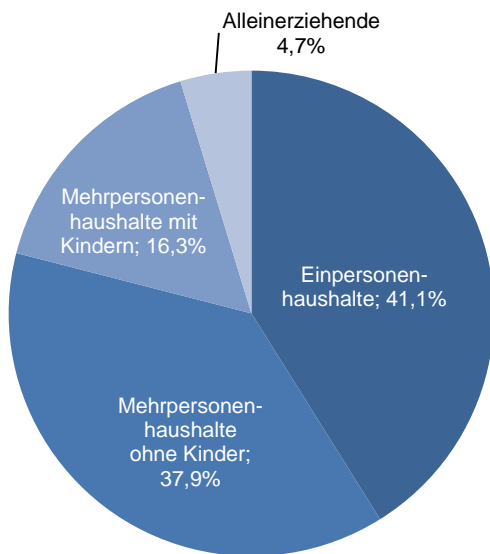
Zuzüge 242

Fortzüge 239

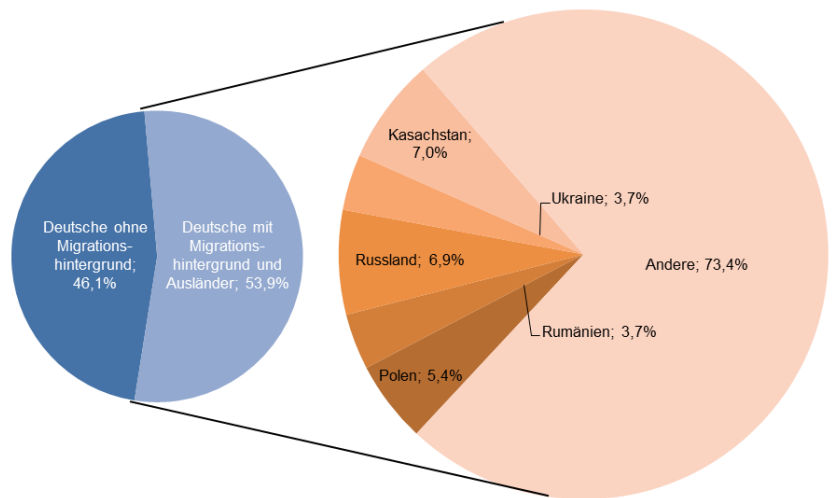
Saldo 3



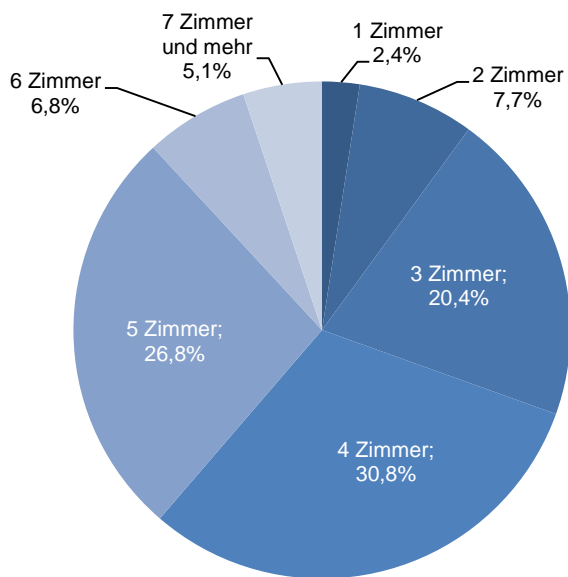
Privathaushalte



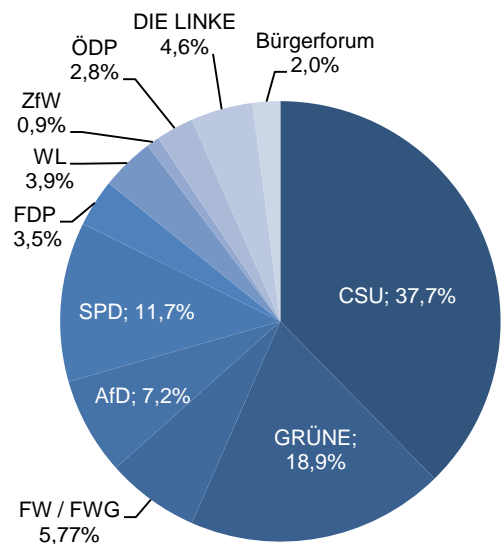
Ethnische Zusammensetzung - Bezugsland



Wohnungen



Kommunalwahl 15.03.2020



Wahlbeteiligung:

38,7%

Arbeitsmarkt

Sozialversicherungspflichtig Beschäftigte	1.752
Beschäftigungsquote	60,6%
Arbeitslose	147
Arbeitslosenquote	5,1%

Kraftfahrzeuge

Zugelassene Privat-Pkw	2.139
Privat-Pkw je 1.000 Haushalte	872,4

Impressum



Fachabteilung Statistik
 Rückermanstr. 2
 97070 Würzburg
 Tel: 0931 - 37 34 32
 Fax: 0931 - 37 34 23
statistik@stadt.wuerzburg.de
 Würzburg, März 2021