

# Statistische Daten 2020



## Rottenbauer

Datenstand: 31.12.2020



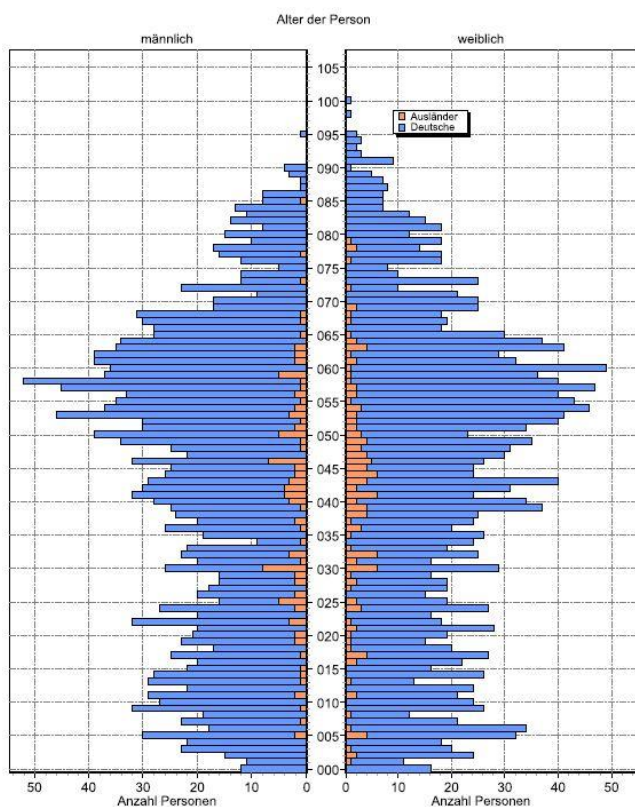
### Lage und Fläche

Stadtbezirk **13 - Rottenbauer**

Fläche in km<sup>2</sup> 5,42

Einwohner je km<sup>2</sup> 776

### Bevölkerungsstruktur



Wohnberechtigte Bevölkerung 4.384

Bevölkerung am Ort der Hauptwohnung 4.208

männlich 49,2% 2.071  
weiblich 50,8% 2.137

ledig 19,6% 826  
verheiratet / verpartnert 50,8% 2.137  
geschieden 5,5% 231  
verwitwet 5,0% 210

römisch-katholisch 45,5% 1.913  
evangelisch 22,9% 962  
sonstige 0,4% 16  
keine Angabe 31,3% 1.317

ohne Migrationshintergrund 69,1% 2.949  
mit Migrationshintergrund 30,9% 1.319  
darunter: Ausländer 6,2% 265

Altersdurchschnitt in Jahren 43,1

Geburten 30

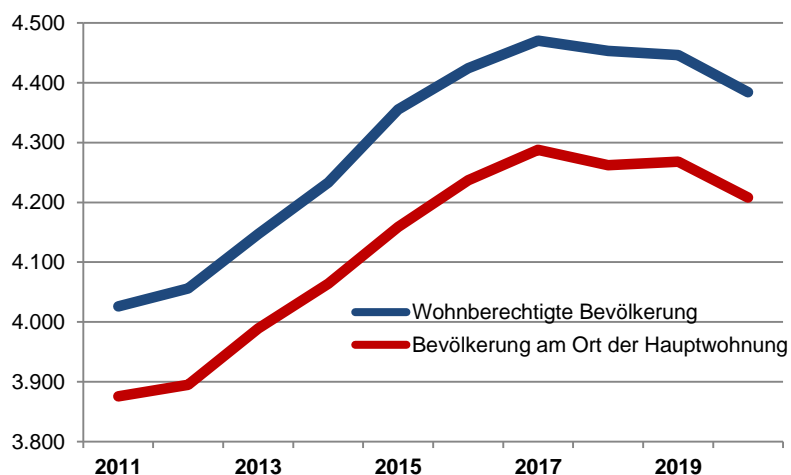
Sterbefälle 26

Saldo 4

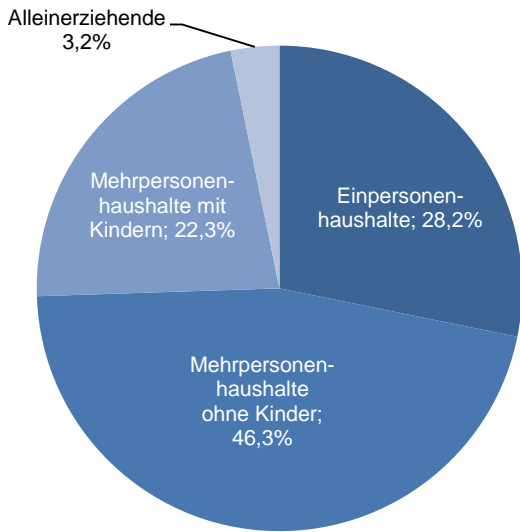
Zuzüge 174

Fortzüge 210

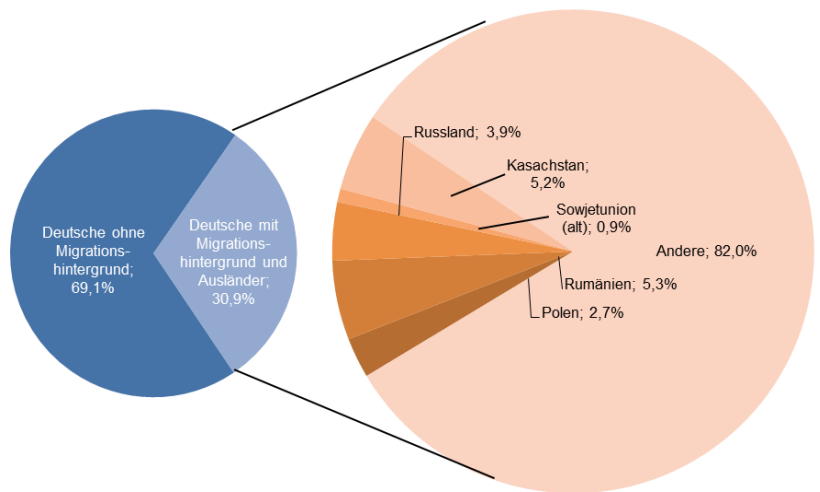
Saldo -36



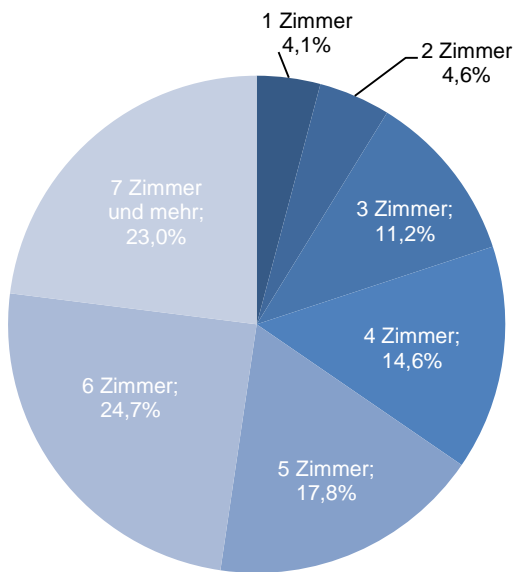
**Privathaushalte**



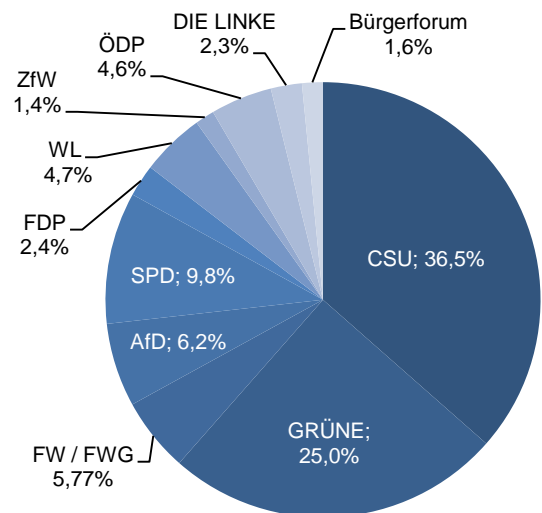
**Ethnische Zusammensetzung - Bezugsland**



**Wohnungen**



**Kommunalwahl 15.03.2020**



Wahlbeteiligung:

59,5%

**Arbeitsmarkt**

Sozialversicherungspflichtig Beschäftigte	1.740
Beschäftigungsquote	60,7%
Arbeitslose	50
Arbeitslosenquote	1,8%

**Kraftfahrzeuge**

Zugelassene Privat-Pkw	2.339
Privat-Pkw je 1.000 Haushalte	1.306

**Impressum**



Fachabteilung Statistik  
 Rückermanstr. 2  
 97070 Würzburg  
 Tel: 0931 - 37 34 32  
 Fax: 0931 - 37 34 23  
[statistik@stadt.wuerzburg.de](mailto:statistik@stadt.wuerzburg.de)  
 Würzburg, März 2021