Statistische Daten 2022

Heuchelhof

Datenstand: 31.12.2022

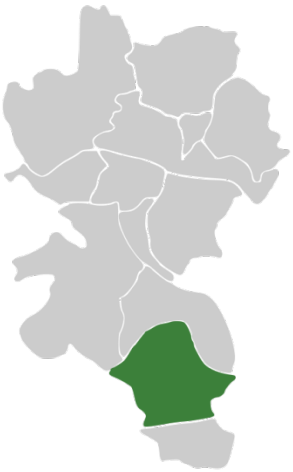

Lage und Fläche

Stadtbezirk	**09 - Heuchelhof**
Fläche in km²	7,82
Einwohner je km²	1.241

Bevölkerungsstruktur

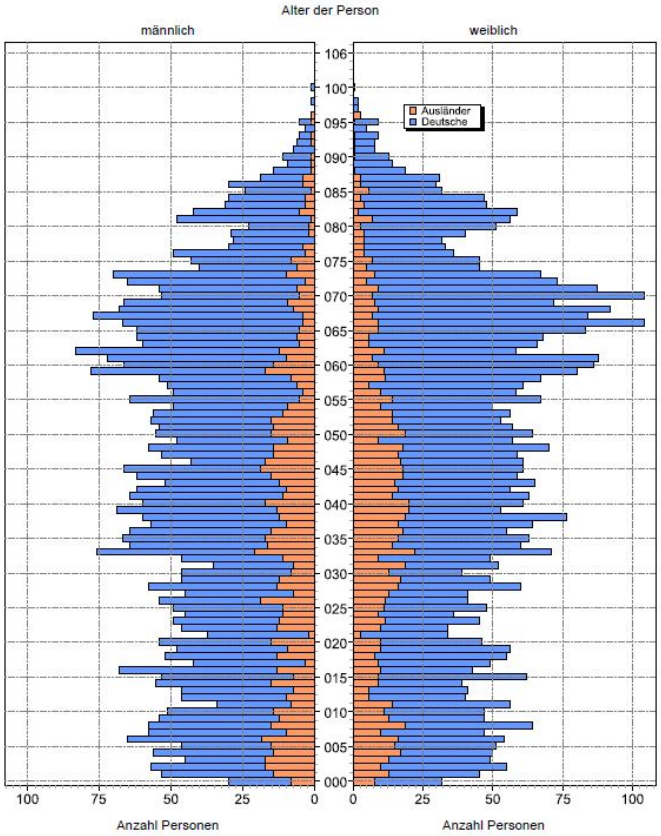

Wohnberechtigte Bevölkerung		10.039
Bevölkerung am Ort der Hauptwohnung		**9.706**
männlich	48,1%	4.673
weiblich	51,9%	5.033
ledig	20,5%	1.994
verheiratet / verpartnert	45,3%	4.397
geschieden	7,5%	729
verwitwet	7,0%	682
römisch-katholisch	34.0%	3.302
evangelisch	21,5%	2.088
sonstige	2,1%	201
keine Angabe	42,4%	4.115
ohne Migrationshintergrund	37,7%	3.656
mit Migrationshintergrund	62,3%	6.050
darunter: Ausländer	19,0%	1.846

Altersdurchschnitt in Jahren	**44,8**
Geburten	67
Sterbefälle	94
Saldo	-27
Zuzüge	526
Fortzüge	441
Saldo	-75

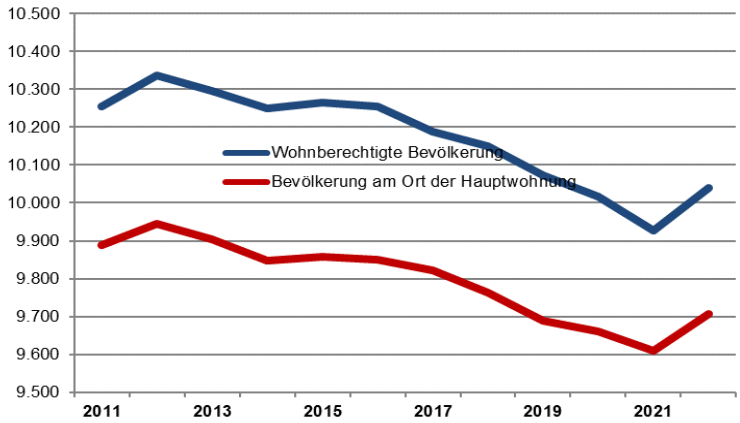

Statistische Daten 2022

Heuchelhof

Privathaushalte

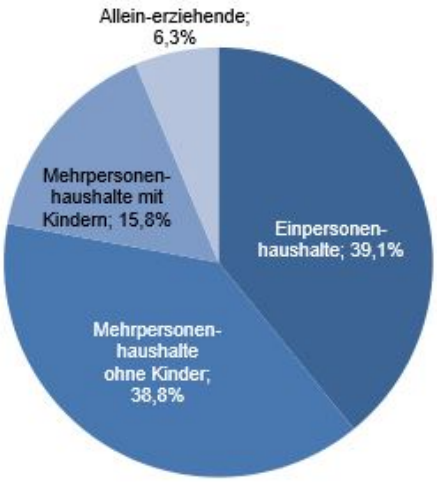

Ethnische Zusammensetzung - Bezugsland

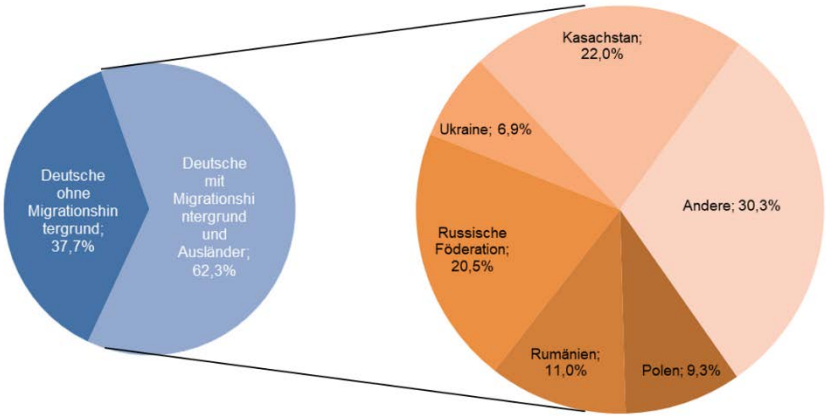

Wohnungen

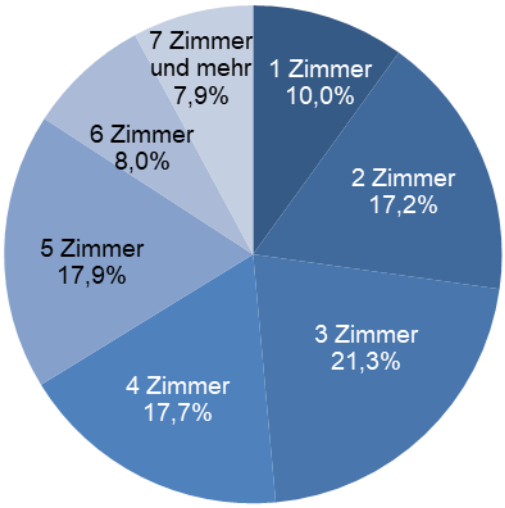

Kommunalwahl 15.03.2020

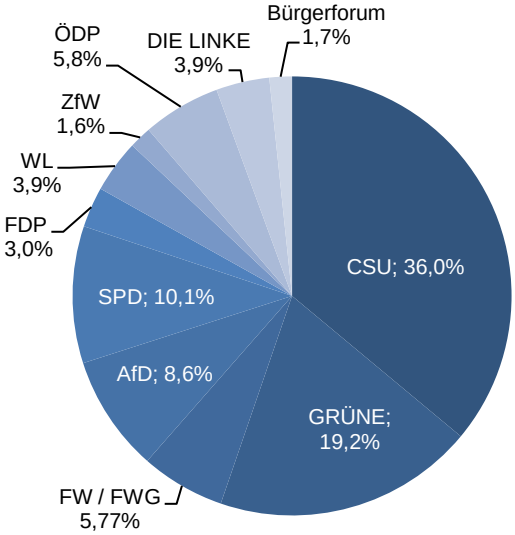

Wahlbeteiligung: 38,3%

Arbeitsmarkt

Sozialversicherungspflichtig Beschäftigte	3646
Beschäftigungsquote	64,2%
Arbeitslose	280
Arbeitslosenquote	5,2%

Kraftfahrzeuge

Zugelassene Privat-Pkw	4.032
Privat-Pkw je 1.000 Haushalte	870,1

Impressum

STADT WÜRZBURG

Fachabteilung Statistik
Rückermainstr. 2
97070 Würzburg
Tel: 0931 - 37 34 32
Fax: 0931 - 37 34 23
statistik@stadt.wuerzburg.de
Würzburg, März 2023