Statistische Daten 2022

Heidingsfeld

Datenstand: 31.12.2022

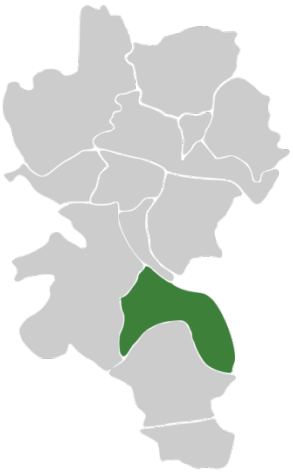

Lage und Fläche

Stadtbezirk	**08 - Heidingsfeld**
Fläche in km²	6,90
Einwohner je km²	1.507

Bevölkerungsstruktur



Wohnberechtigte Bevölkerung		10.872
Bevölkerung am Ort der Hauptwohnung		**10.401**
männlich	48,1%	5.008
weiblich	51,9%	5.393
ledig	28,4%	2.949
verheiratet / verpartnert	40,3%	4.190
geschieden	7,9%	821
verwitwet	7,4%	770
römisch-katholisch	44,0%	4.572
evangelisch	17,1%	1.779
sonstige	0,7%	76
keine Angabe	38,2%	3.974
ohne Migrationshintergrund	72,3%	7.516
mit Migrationshintergrund	27,7%	2.885
darunter: Ausländer	13,1%	1.359

Altersdurchschnitt in Jahren	**45,7**
Geburten	91
Sterbefälle	141
Saldo	-50
Zuzüge	709
Fortzüge	557
Saldo	152

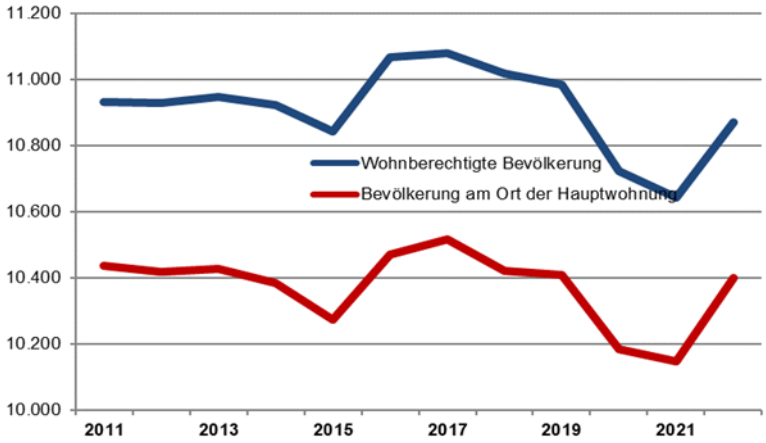

Statistische Daten 2022

Heidingsfeld

Privathaushalte

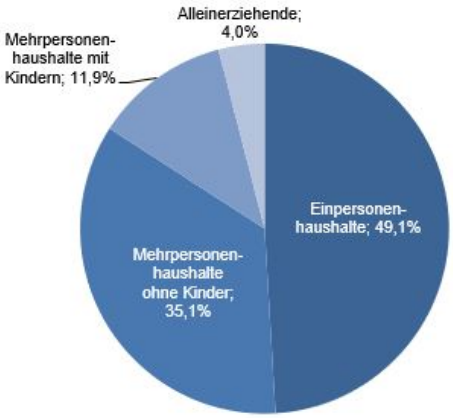

Ethnische Zusammensetzung - Bezugsland

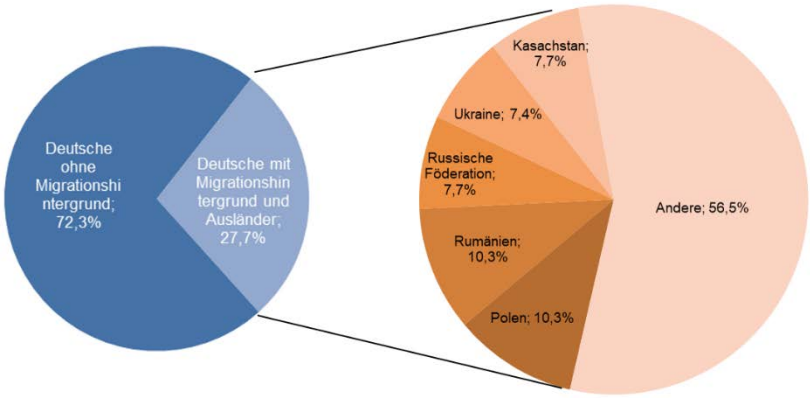

Wohnungen

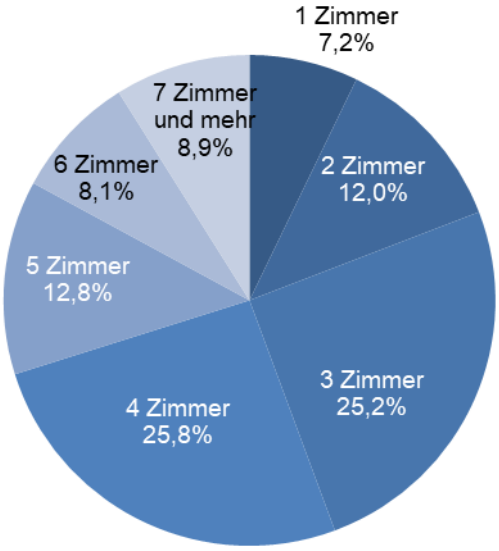

Kommunalwahl 15.03.2020

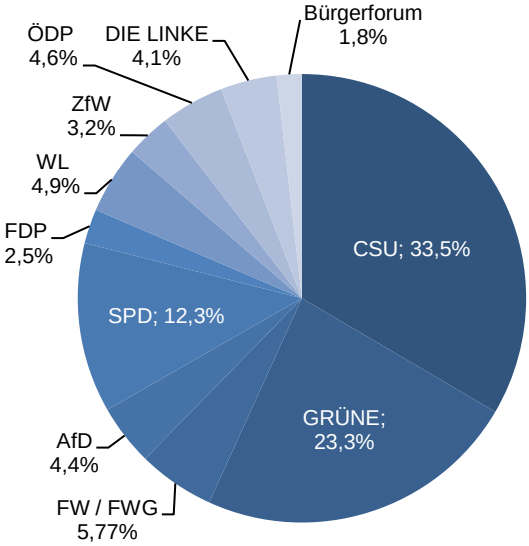

Wahlbeteiligung:	53,1%

Arbeitsmarkt

Sozialversicherungspflichtig Beschäftigte	4.291
Beschäftigungsquote	65,6%
Arbeitslose	228
Arbeitslosenquote	3,6%

Kraftfahrzeuge

Zugelassene Privat-Pkw	4.887
Privat-Pkw je 1.000 Haushalte	855,3

Impressum

STADT WÜRZBURG

Fachabteilung Statistik
Rückermainstr. 2
97070 Würzburg
Tel: 0931 - 37 34 32
Fax: 0931 - 37 34 23
statistik@stadt.wuerzburg.de
Würzburg, März 2023