Statistische Daten 2022

Sanderau

Datenstand: 31.12.2022

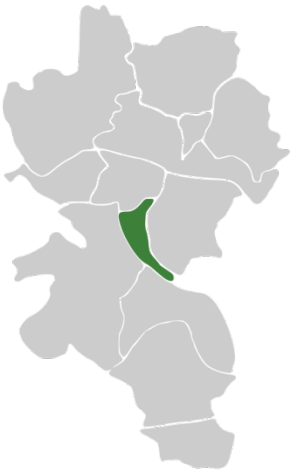

Lage und Fläche

Stadtbezirk	**07 - Sanderau**
Fläche in km²	1,62
Einwohner je km²	8.300

Bevölkerungsstruktur

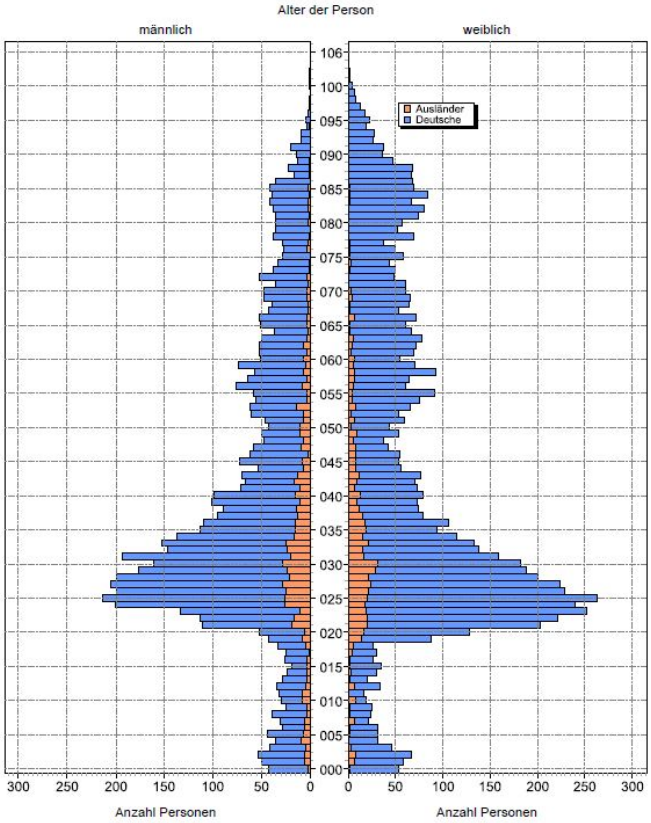

Wohnberechtigte Bevölkerung		15.514
Bevölkerung am Ort der Hauptwohnung		**13.446**
männlich	45,1%	6.059
weiblich	54,9%	7.387
ledig	50,6%	6.801
verheiratet / verpartnert	26,7%	3.591
geschieden	6,4%	855
verwitwet	6,8%	908
römisch-katholisch	40,5%	5.447
evangelisch	19,6%	2.641
sonstige	0,7%	90
keine Angabe	39,2%	5.268
ohne Migrationshintergrund	77,8%	10.463
mit Migrationshintergrund	22,2%	2.983
darunter: Ausländer	10,7%	1.433

Altersdurchschnitt in Jahren	**42,0**
Geburten	118
Sterbefälle	225
Saldo	-107
Zuzüge	1.426
Fortzüge	1.338
Saldo	-88

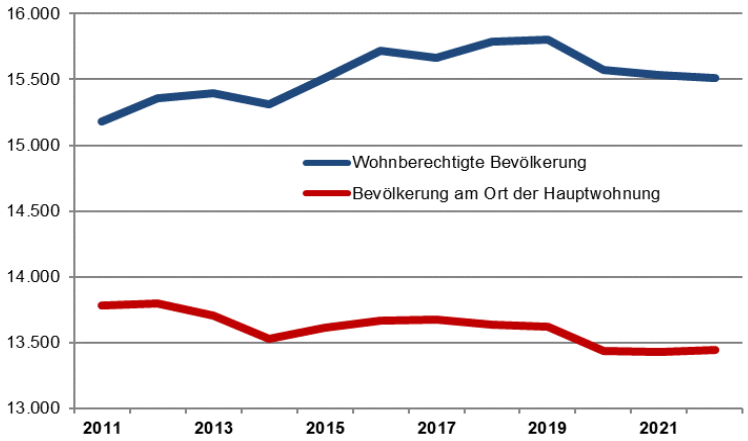

Statistische Daten 2022

Sanderau

Privathaushalte

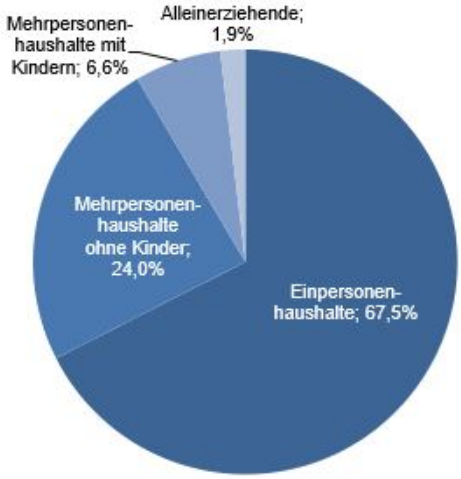

Ethnische Zusammensetzung - Bezugsland

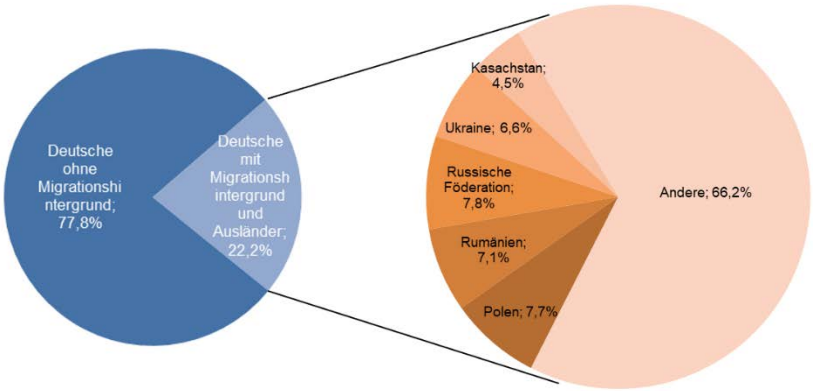

Wohnungen

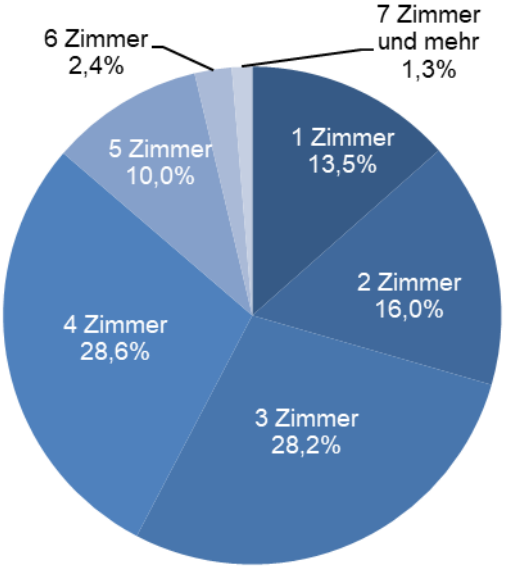

Kommunalwahl 15.03.2020

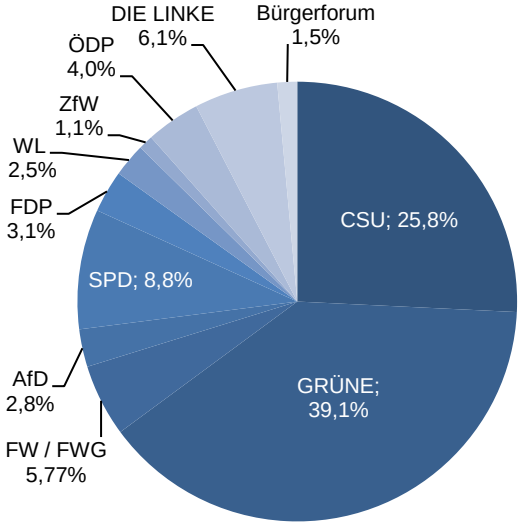

Wahlbeteiligung:	57,4%

Arbeitsmarkt

Sozialversicherungspflichtig Beschäftigte	6.118
Beschäftigungsquote	63,4%
Arbeitslose	206
Arbeitslosenquote	2,2%

Kraftfahrzeuge

Zugelassene Privat-Pkw	4.601
Privat-Pkw je 1.000 Haushalte	471,6

Impressum

STADT WÜRZBURG

Fachabteilung Statistik
Rückermainstr. 2
97070 Würzburg
Tel: 0931 - 37 34 32
Fax: 0931 - 37 34 23
statistik@stadt.wuerzburg.de
Würzburg, März 2023