Statistische Daten 2022

Frauenland

Datenstand: 31.12.2022

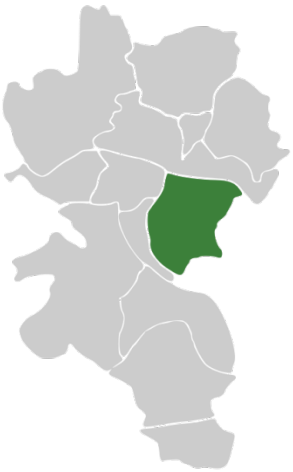

Lage und Fläche

Stadtbezirk	**06 - Frauenland**
Fläche in km²	7,74
Einwohner je km²	2.501

Bevölkerungsstruktur

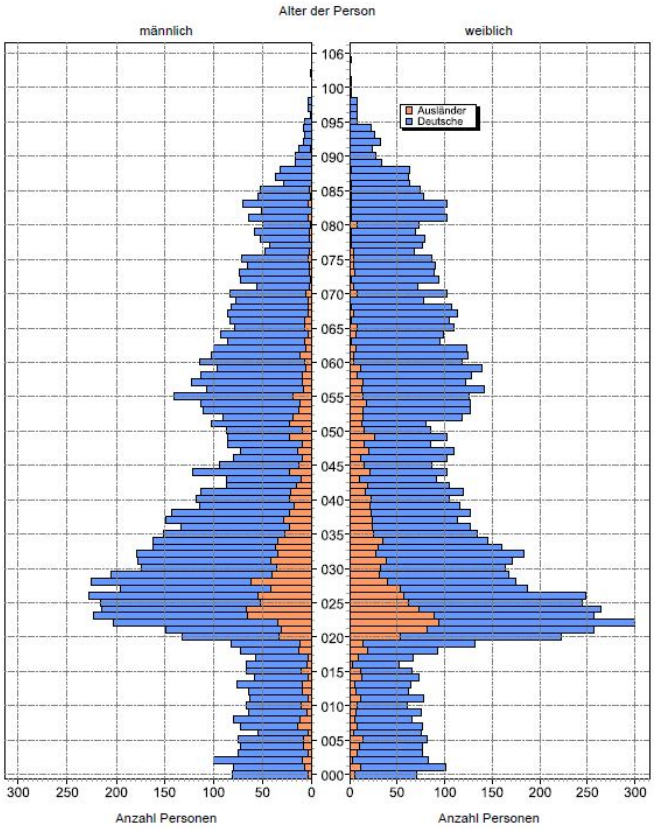

Wohnberechtigte Bevölkerung		22.678
Bevölkerung am Ort der Hauptwohnung		**19.360**
männlich	46,7%	9.033
weiblich	53,3%	10.327
ledig	40,4%	7.826
verheiratet / verpartnert	33,1%	6.407
geschieden	6,7%	1.300
verwitwet	5,5%	1.061
römisch-katholisch	37,6%	7.285
evangelisch	18,3%	3.541
sonstige	1,0%	182
keine Angabe	43,1%	8.352
ohne Migrationshintergrund	73,4%	14.216
mit Migrationshintergrund	26,6%	5.144
darunter: Ausländer	14,8%	2.861

Altersdurchschnitt in Jahren	**41,6**
Geburten	160
Sterbefälle	223
Saldo	-63
Zuzüge	2.121
Fortzüge	1.898
Saldo	223

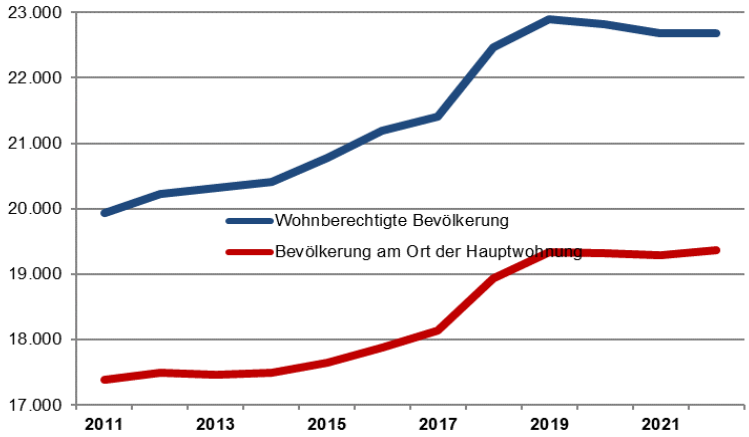

Statistische Daten 2022

Frauenland

Privathaushalte

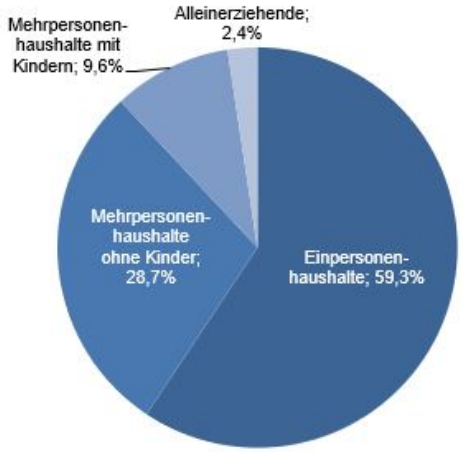

Ethnische Zusammensetzung - Bezugsland

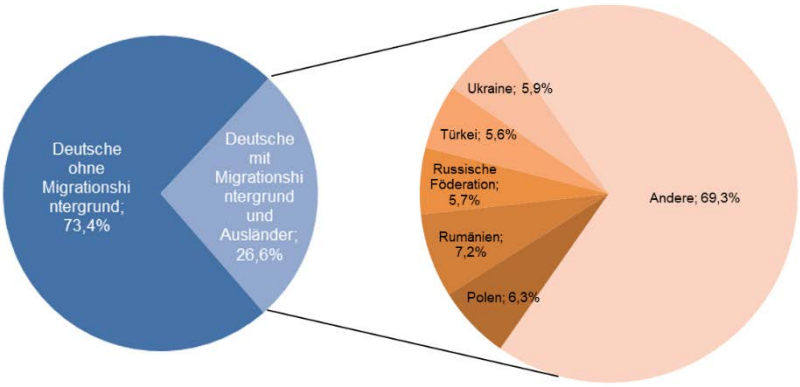

Wohnungen

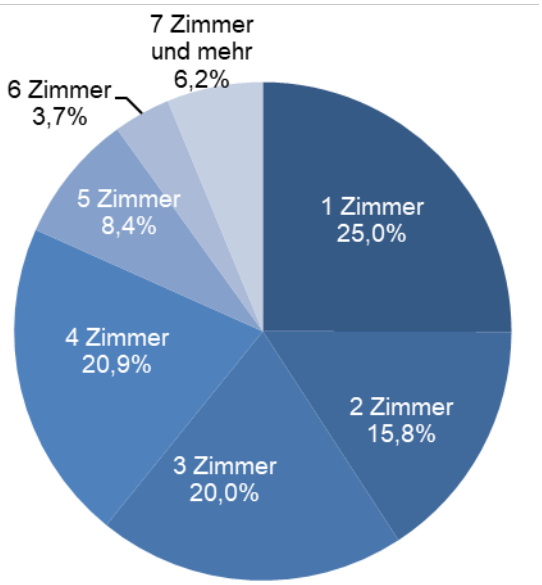

Kommunalwahl 15.03.2020

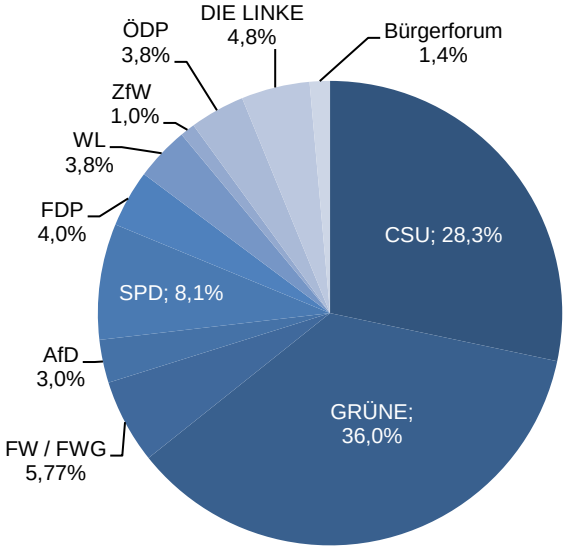

Wahlbeteiligung:	58,7%

Arbeitsmarkt

Sozialversicherungspflichtig Beschäftigte	7.638
Beschäftigungsquote	57,3%
Arbeitslose	318
Arbeitslosenquote	2,5%

Kraftfahrzeuge

Zugelassene Privat-Pkw	7.779
Privat-Pkw je 1.000 Haushalte	600,2

Impressum

STADT WÜRZBURG

Fachabteilung Statistik
Rückermainstr. 2
97070 Würzburg
Tel: 0931 - 37 34 32
Fax: 0931 - 37 34 23
statistik@stadt.wuerzburg.de
Würzburg, März 2023