Statistische Daten 2022

Lengfeld

Datenstand: 31.12.2022

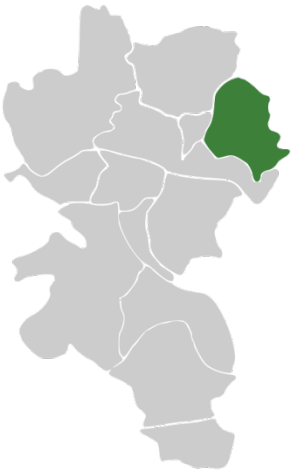

Lage und Fläche

Stadtbezirk	**12 - Lengfeld**
Fläche in km²	6,54
Einwohner je km²	1.671

Bevölkerungsstruktur

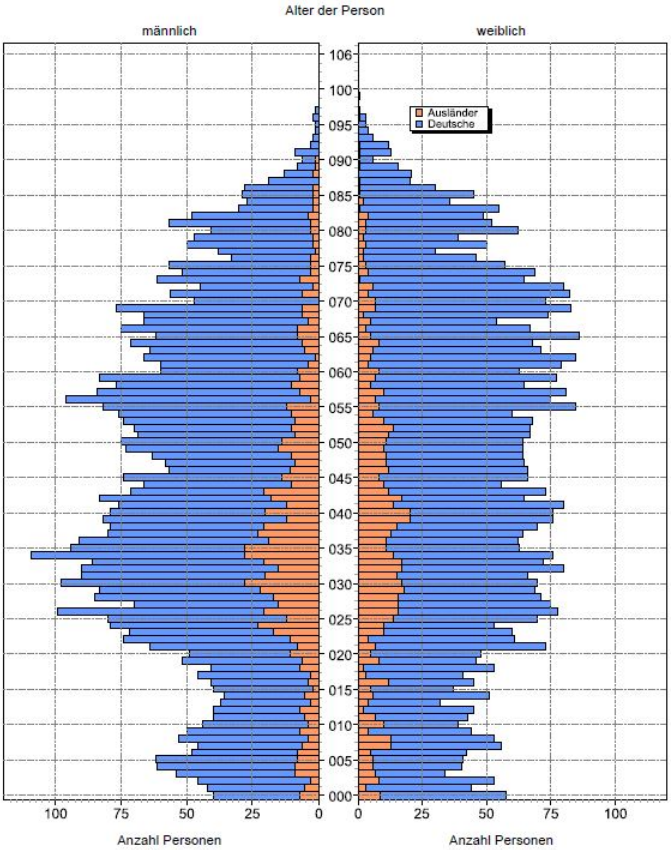

Wohnberechtigte Bevölkerung		11.455
Bevölkerung am Ort der Hauptwohnung		**10.931**
männlich	50,7%	5.537
weiblich	49,3%	5.394
ledig	27,8%	3.035
verheiratet / verpartnert	43,0%	4.703
geschieden	7,4%	808
verwitwet	5,7%	620
römisch-katholisch	39,4%	4.310
evangelisch	17,5%	1.907
sonstige	1,0%	107
keine Angabe	42,2%	4.607
ohne Migrationshintergrund	66,3%	7.249
mit Migrationshintergrund	33,7%	3.682
darunter: Ausländer	14,1%	1.544

Altersdurchschnitt in Jahren	**44,2**
Geburten	95
Sterbefälle	82
Saldo	13
Zuzüge	1.045
Fortzüge	1.044
Saldo	1

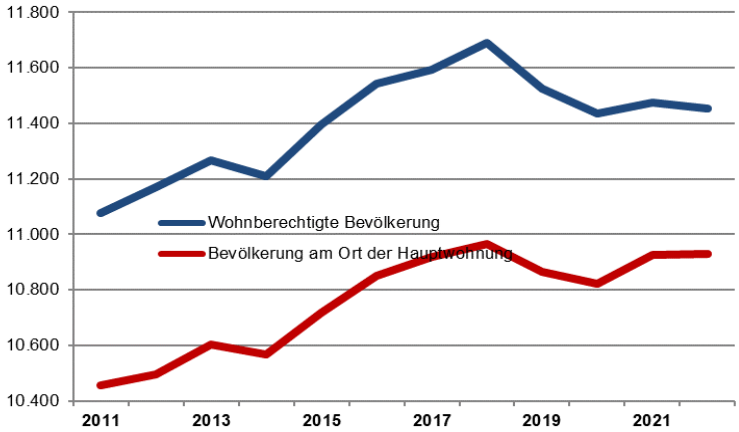

Statistische Daten 2022

Lengfeld

Privathaushalte

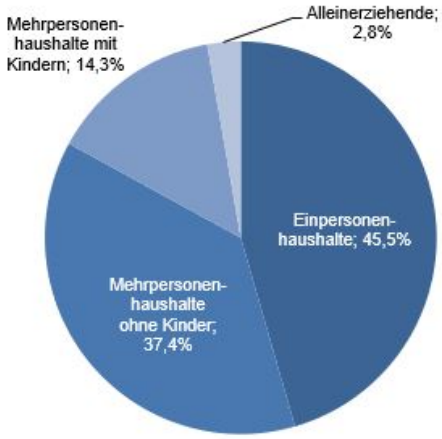

Ethnische Zusammensetzung - Bezugsland

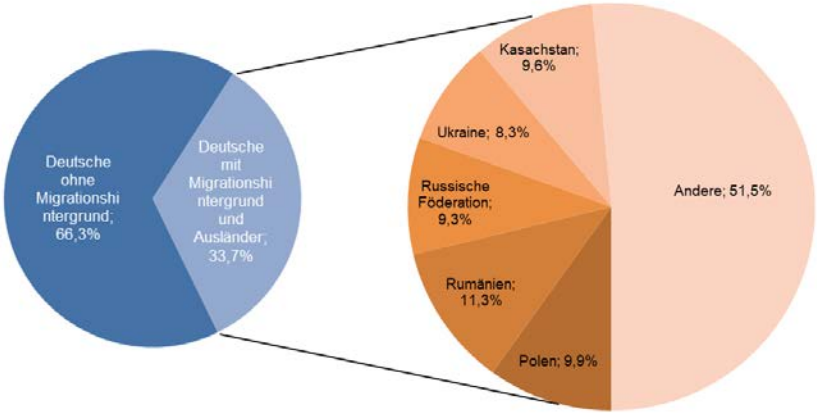

Wohnungen

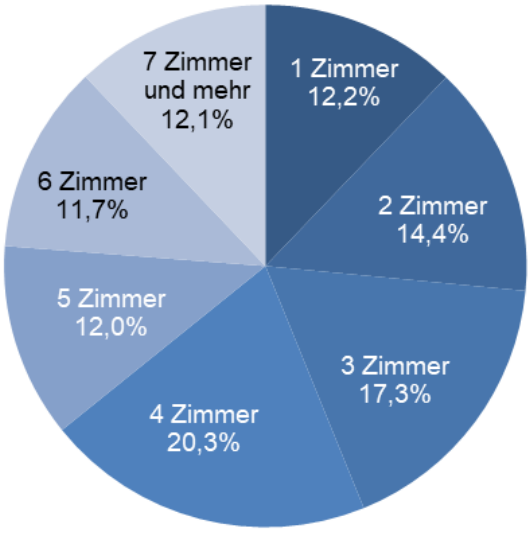

Kommunalwahl 15.03.2020

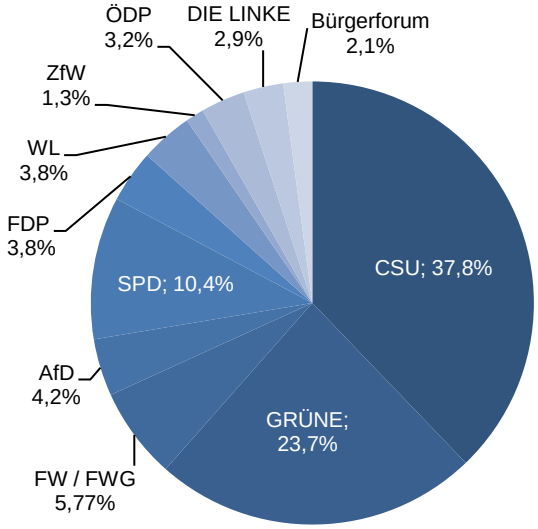

Wahlbeteiligung:	54,4%

Arbeitsmarkt

Sozialversicherungspflichtig Beschäftigte	4.463
Beschäftigungsquote	63,7%
Arbeitslose	166
Arbeitslosenquote	2,5%

Kraftfahrzeuge

Zugelassene Privat-Pkw	5.586
Privat-Pkw je 1.000 Haushalte	984,3

Impressum

STADT WÜRZBURG

Fachabteilung Statistik
Rückermainstr. 2
97070 Würzburg
Tel: 0931 - 37 34 32
Fax: 0931 - 37 34 23
statistik@stadt.wuerzburg.de
Würzburg, März 2023