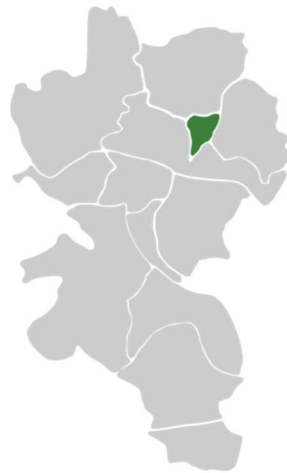


Statistische Daten 2023



Lindleinsmühle

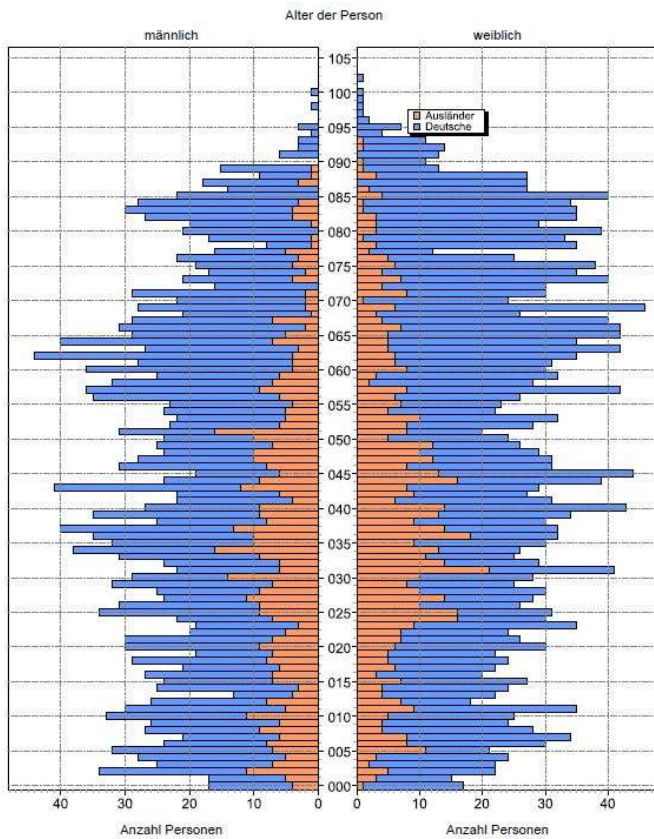
Datenstand: 31.12.2023



Lage und Fläche

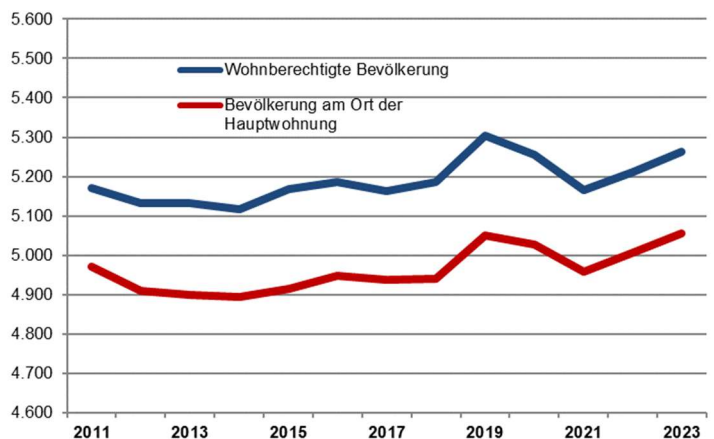
Stadtbezirk	05 - Lindleinsmühle
Fläche in km ²	0,94
Einwohner je km ²	5.378

Bevölkerungsstruktur

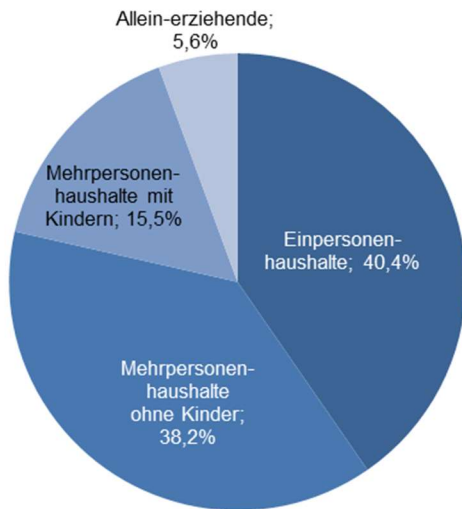


Wohnberechtigte Bevölkerung		5.262
Bevölkerung am Ort der Hauptwohnung		5.055
männlich	46,2%	2.336
weiblich	53,8%	2.719
ledig	22,3%	1.129
verheiratet / verpartnert	43,0%	2.173
geschieden	7,3%	370
verwitwet	8,6%	434
römisch-katholisch	32,7%	1.653
evangelisch	16,5%	835
sonstige	2,4%	122
keine Angabe	48,4%	2.445
ohne Migrationshintergrund	43,9%	2.221
mit Migrationshintergrund	56,1%	2.834
darunter: Ausländer	23,3%	1.176

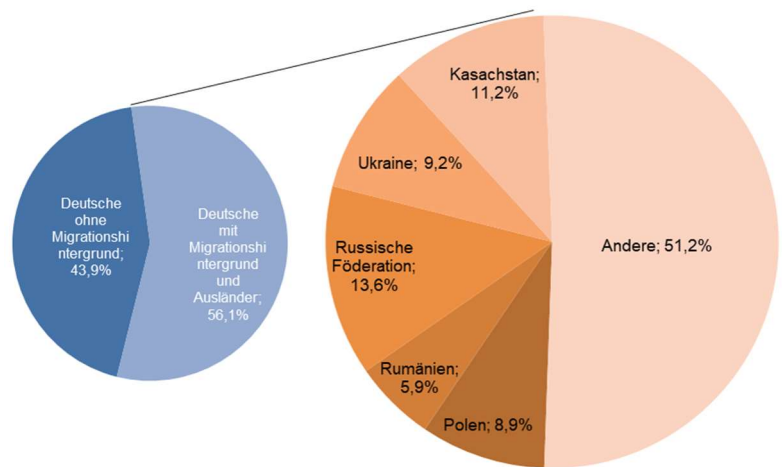
Altersdurchschnitt in Jahren	45,9
Geburten	42
Sterbefälle	98
Saldo	-56
Zuzüge	284
Fortzüge	231
Saldo	53



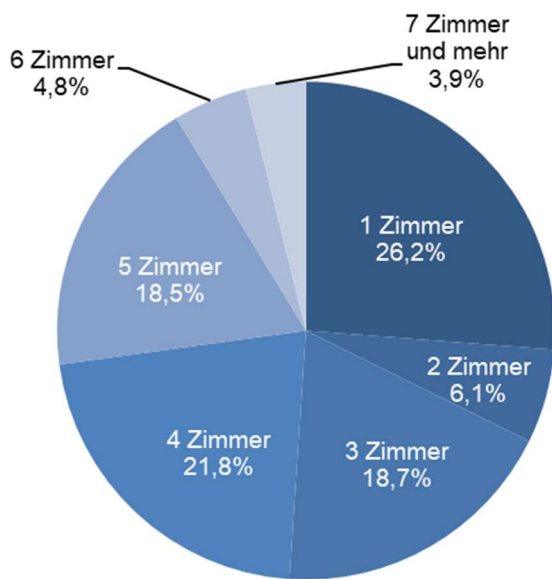
Privathaushalte



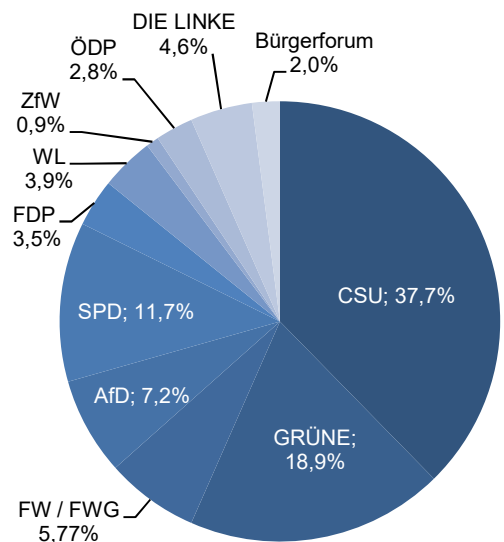
Ethnische Zusammensetzung - Bezugsland



Wohnungen (Stand 2022)



Kommunalwahl 15.03.2020



Wahlbeteiligung: 38,7%

Arbeitsmarkt

Sozialversicherungspflichtig Beschäftigte	1.846
Beschäftigungsquote	63,7%
Arbeitslose	120
Arbeitslosenquote	4,4%

Kraftfahrzeuge

Zugelassene Privat-Pkw	2.037
Privat-Pkw je 1.000 Haushalte	839,0

Impressum



Fachabteilung Statistik
 Rückermainstr. 2
 97070 Würzburg
 Tel: 0931 - 37 34 32
 Fax: 0931 - 37 34 23
statistik@stadt.wuerzburg.de
 Würzburg, März 2024