








Legende


- | | | | |
|---|----------|---|-------------|
|  | Zone I |  | Zone V |
|  | Zone II |  | Sonderzone |
|  | Zone III |  | Grünflächen |
|  | Zone IV | | |

**Anlage I zur
Beitrags- und Gebührensatzung
zur Entwässerungssatzung und
Fäkalschlammtonnungssatzung
(Entwässerungsbeitrags- u. Gebührensatzung)
(BGS-EWS/FES)**

vom 16.12.2016 (MP und VBl. Nr 300 vom 28. Dez. 2016)

**Abflussbeiwertkarte zur Beitrags- und Gebührensatzung
zur Entwässerungssatzung und
Fäkalschlammtonnungssatzung**

Würzburg, den 16.12.2016


Christian Schuchardt
Oberbürgermeister



**Abflussbeiwertkarte
der Stadt Würzburg**

Vertragspartner:
Entwässerungsbetriebe der Stadt Würzburg
Wallrappstraße 1
97080 Würzburg

Maßstab: 1 : 4000


Lageplan

Würzburg, 16.12.2016
Entwässerungsbetrieb

14

bearbeitet: Dez. 2016 Wallrapp

gezeichnet: Dez. 2016 Rack

geprüft: Dez. 2016 

Jörg Roth 
Leitender Baudirektor