








**Legende**


- |   |          |   |             |
|---|----------|---|-------------|
|  | Zone I   |  | Zone V      |
|  | Zone II  |  | Sonderzone  |
|  | Zone III |  | Grünflächen |
|  | Zone IV  |   |             |

**Anlage I zur  
Beitrags- und Gebührensatzung  
zur Entwässerungssatzung und  
Fäkalschlammorgungssatzung  
(Entwässerungsbeitrags- u. Gebührensatzung)  
(BGS-EWS/FES)**

vom 16.12.2016 (MP und VBl. Nr 300 vom 28. Dec. 2016 )

**Abflussbeiwertkarte zur Beitrags- und Gebührensatzung  
zur Entwässerungssatzung und  
Fäkalschlammorgungssatzung**

Würzburg, den 16.12.2016

  
**Christian Schuchardt**  
Oberbürgermeister



**Abflussbeiwertkarte  
der Stadt Würzburg**


Vorbereitet:  
Entwässerungsbetrieb der Stadt Würzburg  
Vollschichtmeisterstr. 1  
97080 Würzburg

**Maßstab: 1 : 4000**

**Lageplan**

Würzburg, 16.12.2016  
Entwässerungsbetrieb

**10**  
Plannr.

bearbeitet: Dez. 2016 Wellrapp  
gezeichnet: Dez. 2016 Rack  
geprüft: Dez. 2016 

Jörg Roth  
Leitender Baudirektor

