








**Legende**

- |   |          |   |             |
|---|----------|---|-------------|
|  | Zone I   |  | Zone V      |
|  | Zone II  |  | Sonderzone  |
|  | Zone III |  | Grünflächen |
|  | Zone IV  |   |             |

**Anlage I zur  
Beitrags- und Gebührensatzung  
zur Entwässerungssatzung und  
Fäkalschlammorgungssatzung  
(Entwässerungsbeitrags- u. Gebührensatzung)  
(BGS-EWS/FES)**

vom 16.12.2016 (MP und VBI. Nr 300 vom 28. DEZ. 2016 )

**Abflussbeiwertkarte zur Beitrags- und Gebührensatzung  
zur Entwässerungssatzung und  
Fäkalschlammorgungssatzung**

Würzburg, den 16.12.2016

  
Christian Schuchardt  
Oberbürgermeister



**Abflussbeiwertkarte  
der Stadt Würzburg**

Vertragspartner:  
Entwässerungsbetrieb der Stadt Würzburg  
Vertragsnummer: 1  
97080 Würzburg

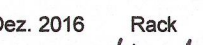
Maßstab: 1 : 4000

Lageplan

Würzburg, 16.12.2016

bearbeitet: Dez. 2016 Wallrapp Entwässerungsbetrieb

gezeichnet: Dez. 2016 Rack

geprüft: Dez. 2016  Jörg Roth  
Leitender Baudirektor

4

Plannr.