

Legende


- Zone I
- Zone II
- Zone III
- Zone IV
- Zone V
- Sonderzone
- Grünflächen

**Anlage I zur
Beitrags- und Gebührensatzung
zur Entwässerungssatzung und
Fäkalschlamm Entsorgungssatzung
(Entwässerungsbeitrags- u. Gebührensatzung)
(BGS-EWS/FES)**

vom 16.12.2016 (MP und VBl. Nr 300 vom 28. Dez. 2016)

**Abflussbeiwertkarte zur Beitrags- und Gebührensatzung
zur Entwässerungssatzung und
Fäkalschlamm Entsorgungssatzung**



Würzburg / den 16.12.2016


 Christian Schuchardt
 Oberbürgermeister



**Abflussbeiwertkarte
der Stadt Würzburg**

Vorbereitend:
Entwässerungsbetrieb der Stadt Würzburg
Verkehrsamtstraße 1
97080 Würzburg

Maßstab: 1 : 4000	Lageplan	Würzburg, 16.12.2016 Entwässerungsbetrieb
1	bearbeitet: Dez. 2016 Wallrapp	 Jörg Roth Leitender Baudirektor
	gezeichnet: Dez. 2016 Rack	
	geprüft: Dez. 2016 	
<small>Plannr.</small>		

